

PROJETO PARA LOTEAMENTO DE TERRENO. "JARDIM MARIA LUIZA"

FL N° 1

PROPRIETÁRIOS: CÉLIA HUNGRIA & MURAES

ENG. PESP. pelo PROJETO e LEVANTAMENTO: *Acácia de Moraes* (ENG. CIVIL. AREA-2744 6.º Reg. CID. MELLO ALMADA)

ESCALAS INDICADAS

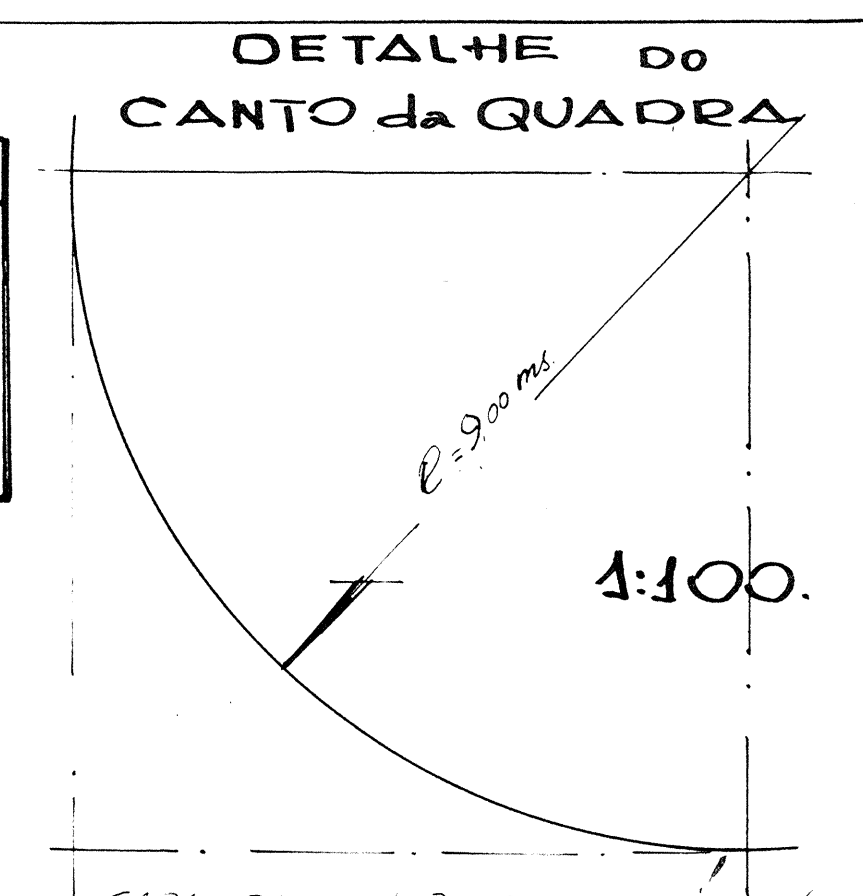
PLANTA DE SITUAÇÃO S/ESCALA.

ÁREA LOTEADA: 52.943,00 MS²

SECRETARIA DA SAÚDE
C.S.C.
C.S. 1.º
P.º 1.º
NÚMERO 15/01/73
DATA

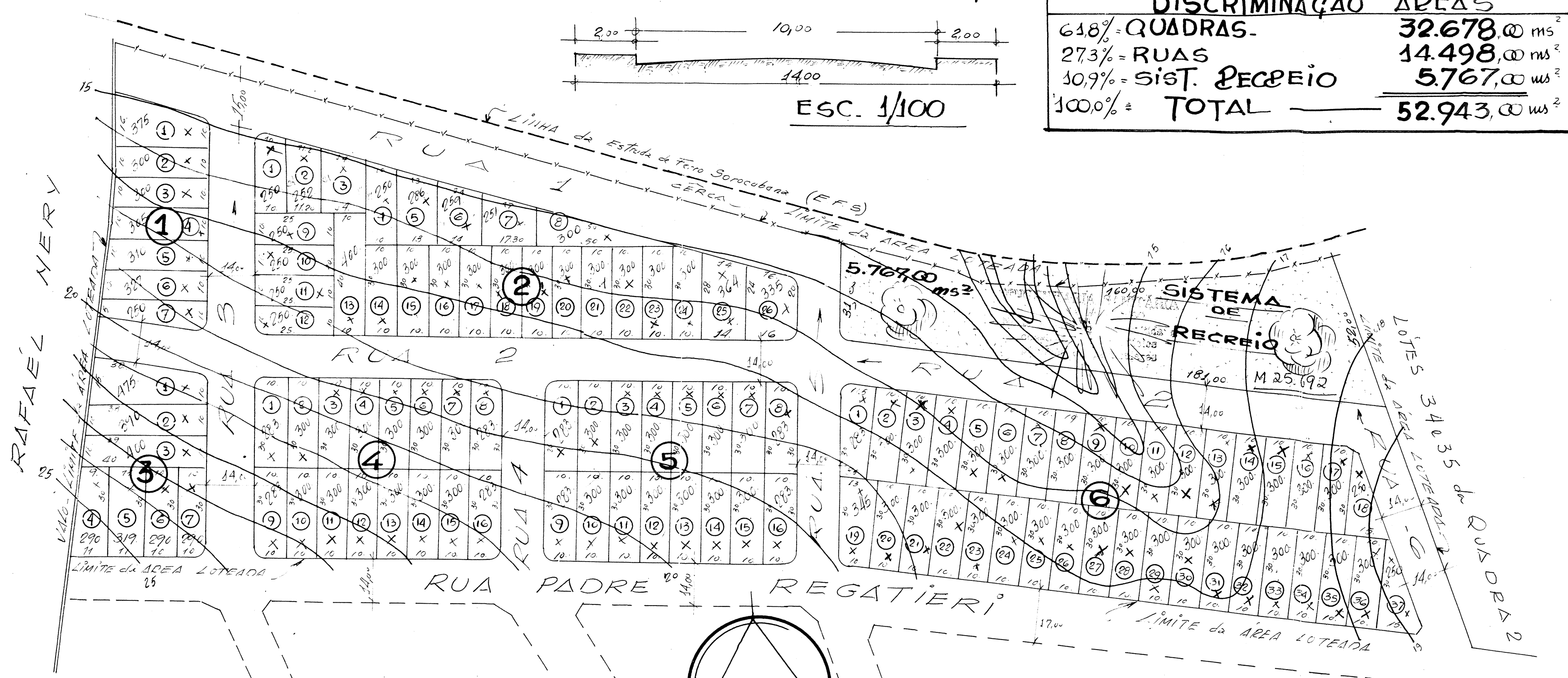

PREFEITURA DO MUNICÍPIO DE ITAPETIMINGA
Departamento Municipal de Engenharia 73
APROVADA
Data 26/1/73
ENGENHEIRO DIRETOR

PREFEITURA DO MUNICÍPIO DE ITAPETIMINGA
Construções
Data 1/73
PREFEITO MUNICIPAL



DISCRIMINAÇÃO ÁREAS

61,8% = QUADRAS	32.678,00 ms ²
27,3% = RUAS	14.498,00 ms ²
10,9% = SIST. RECREIO	5.767,00 ms ²
100,0% = TOTAL	52.943,00 ms ²



- NOTA -

"Em todo instrumento, promessa ou Escritura de VENDA de LOTE, conterá cláusula obrigando o comprador de LOTE de JUSANTE a respeitar a cláusula "NON EDIFICANDI" de 100m de largura, ao longo de uma das divisas laterais, para passagem das tubulações das águas servidas, pluviais de esgoto de LOTE de MONTANTE."

PLANTA 1/1.000

Q3

1	475ms ²
2	310"
3	400"
4	270"
5	319"
6	270"
7	270"

2.454ms²

Q1

1	375ms ²
2	300"
3	300"
4	305"
5	310"
6	327"
7	250"

2.677ms²

Q.6

1	283ms ²
2	300"
3	300"
4	300"
5	300"
6	300"
7	300"
8	300"
9	300"
10	300"
11	300"
12	300"
13	300"
14	300"
15	300"
16	283"

4.766ms²

Q4

1	283ms ²
2	300"
3	300"
4	300"
5	300"
6	300"
7	300"
8	283"
9	283"
10	300"
11	300"
12	300"
13	300"
14	300"
15	300"
16	283"

4.766ms²

Q2

1	250ms ²
2	252"
3	250"
4	250"
5	286"
6	269"
7	251"
8	300"
9	250"
10	250"
11	250"
12	250"
13	400"
14	300"
15	300"
16	300"
17	300"
18	300"
19	300"
20	300"
21	300"
22	300"
23	300"
24	300"
25	300"
26	364"
27	335"

7.197ms²

Q5

1	283ms ²
2	300"
3	300"
4	300"
5	300"
6	300"
7	300"
8	283ms ²
9	283ms ²
10	300"
11	300"
12	300"
13	300"
14	300"
15	300"
16	283ms ²

4.766ms²