

RELAÇÃO das ÁREAS

11 QUADRAS - 43.471,00 m²
 Santos de QUADRAS - 348,00 m²
 SIST. DE RECEIO - 7.300,00 m²
 7 RUAS - 17.640,00 m²
 Área Reservada p/LEI - 1.000,00 m²
 Área LOTEADA = 72.862,00 m²

PLANTA - 1/1.000



QUADRA E

1	253
2	270
3	270
4	270
5	270
6	253
7	300
8	720
9	300
10	300
11	300
12	300
13	250
TOTAL = 4066,00 m ²	

QUADRA F

1	283
2	300
3	300
4	300
5	300
6	300
7	300
8	300
9	550
10	283
11	300
12	300
13	300
14	300
15	300
16	300
17	300
18	300
19	283
TOTAL = 5877,00 m ²	

QUADRA G

1	283
2	300
3	300
4	300
5	300
6	300
7	300
8	300
9	300
10	283
11	293
12	300
13	300
14	300
15	300
16	300
17	300
18	300
19	300
20	283
TOTAL = 5932,00 m ²	

QUADRA I

1	250
2	300
3	380
4	283
5	270
6	270
7	450
TOTAL = 2.203,00 m ²	

QUADRA J

1	253
2	270
3	270
4	270
5	324
6	307
7	330
8	330
9	245
10	544
TOTAL = 3.193,00 m ²	

QUADRA A

1	100
2	480
3	110
4	480
5	275
6	319
7	319
8	319
9	261
TOTAL = 3.211,00 m ²	

QUADRA B

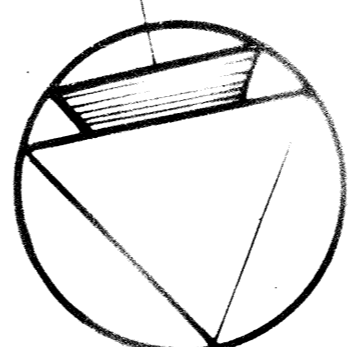
1	300
2	300
3	300
4	300
5	300
6	300
7	273
8	270
9	270
10	300
11	310
12	273
13	400
14	300
15	300
16	300
17	300
TOTAL = 5.000,00 m ²	

QUADRA C

1	450
2	300
3	300
4	100
5	300
6	300
7	270
8	300
9	300
10	270
11	270
12	273
13	200
14	500
15	300
16	300
17	300
18	300
19	300
20	315
TOTAL = 6.216,00 m ²	

QUADRA D

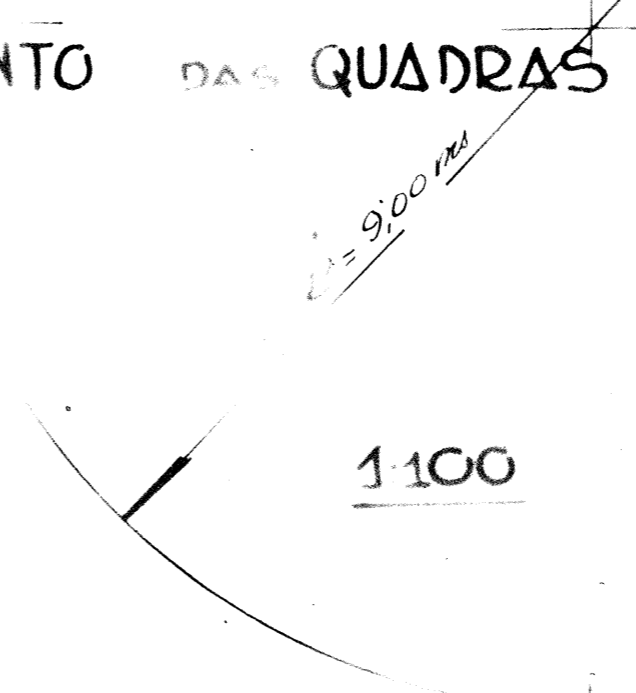
1	380
2	253
3	270
4	500
TOTAL = 1.273,00 m ²	



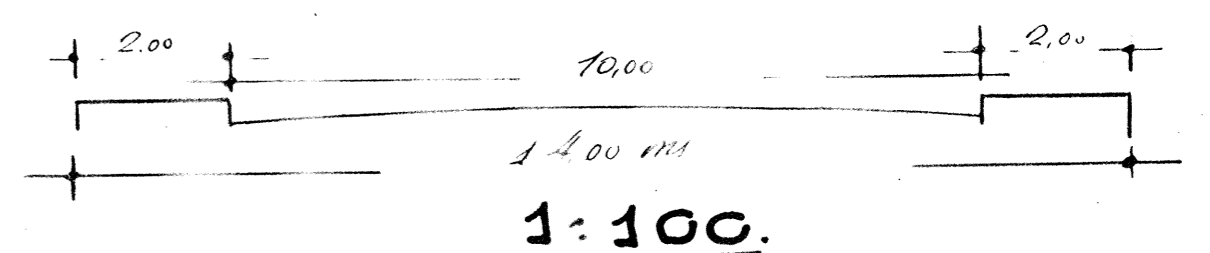
CANTO DAS QUADRAS

QUADRAL

4 lotes	
2.800,00 m ²	



PERFIL TRANSV. das VIAS PÚBLICAS



NOTA - Em todo instrumento, promessa ou escritura de venda de lote, constará cláusula obrigando o comprador de lote a sustentar a responsabilidade por NÃO EDIFICAR em lotes de largura, ao longo de uma das divisões laterais, a passagem de TUBULAÇÕES de água, serviços, e de gás do lote do adjacente.

JARDIM MARIQUETA
PROJETO para LOTEAMENTO.
 Levantamento da ÁREA DESCRITIVA DA RESERVA

PROPRIETÁRIO
 LOCAL - proximidade do JARDIM PAULISTA - VILA APARECIDA

AUTOR do PROJETO
 ENG. RESP. p/ PROJETO [Signature]

PROPRIETÁRIO
 José Antonio de Campos

LOCAL SITUAÇÃO
 em linha reta a 500m de JARDIM PAULISTA

SEM ESCALA

ÁREA LOTEADA
 = 72.862,00 m²

Reconhecimento de FIRMAS
 PREFEITURA DO MUNICÍPIO DE HAPETIRINGA
 Departamento Municipal de Planejamento
 APROVADA em 12/10/12
 Data 12/10/12
 [Signature] DIRETOR

PREFEITO MUNICIPAL
 APROVO
 [Signature]
 Data / / 19

NOTA: AS SETAS INDIAM O SENTIDO DE DESLIZAMENTO DA RUA, ASSIM COMO O SENTIDO DO RUA

CADA UM dos QUADRAIS corresponde a 12,00m de REDE D'ÁGUA e de GÁS (se exigido)