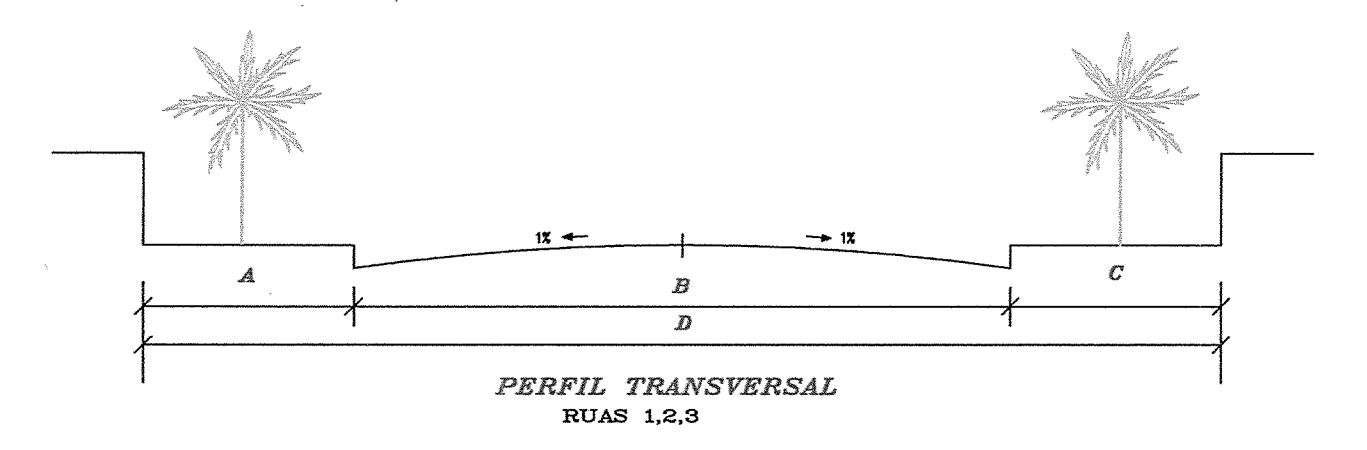


Azimutes e Distâncias da Gleba

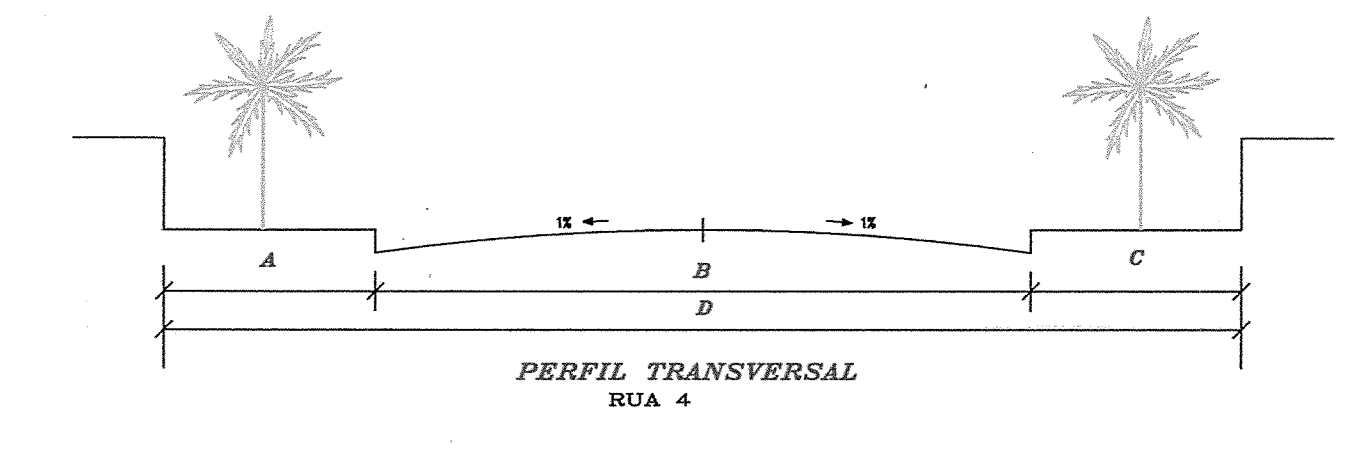
De	Para	Azimute	Distância
1	2	335°28'40"	36,21 m
2	3	335°28'40"	25,25 m
3	4	336°04'51"	138,05 m
4	5	31°25'44"	34,23 m
5	6	36°29'23"	23,51 m
6	7	60°09'09"	15,93 m
7	8	140°20'22"	225,15 m
8	9	239°49'55"	8,40 m
9	10	239°52'55"	8,95 m
10	11	240°01'28"	9,25 m
11	12	239°19'50"	9,68 m
12	13	240°50'19"	9,38 m
13	14	239°49'25"	9,27 m
14	15	239°44'37"	9,72 m
15	16	239°46'32"	9,04 m
16	17	238°58'29"	9,60 m
17	18	238°15'47"	9,28 m
18	19	240°41'12"	10,53 m
19	1	240°38'12"	22,54 m

Quadra	Lotes	Área (m ²)
A	13	2.026,43
B	07	1.113,64
C	24	3.583,03
D	16	2.390,98
TOTAL	60	9.114,08



GABARITO DAS VIAS PÚBLICAS

	A	B	C	D
RUA	3,00	8,00	3,00	14,00



GABARITO DAS VIAS PÚBLICAS

	A	B	C	D
RUA	2,50	8,00	2,50	18,00

QUADRO DE ÁREAS

ESPECIFICAÇÕES	ÁREA (m ²)	%	
1	Área dos Lotes (60)	9.114,08	44,20
2	Áreas Públicas	11.503,25	55,80
2.1	Sistema Viário	6.197,95	30,06
2.2	Áreas Institucionais	1.031,97	5,01
2.3	Espaços Livres de uso público	4.273,33	20,73
2.3.1	Áreas verdes	4.273,33	20,73
3	Outros		
4	Área Total Loteada	20.617,33	100,00
5	Área Remanescente		
6	Área Total da Gleba	20.617,33	

Obs. RN Transportado a partir do Pv localizado no cruzamento das Ruas Valdemir Moraes Costa e Neusa Guarnieri Costa - Cota 648,23

PROJETO URBANÍSTICO FOLHA 1/4

ASSUNTO: PARCELAMENTO DE SOLO

PROPRIETÁRIO: PIEDADE & PIEDADE EMPREENDIMENTO E PARTICIPAÇÃO LTDA

DENOMINAÇÃO: RESIDENCIAL THEREZINHA PIEDADE

LOCAL: RUA NOÉ BATISTA BRISÓLA - ITAPETINGA - SP

ESCALA: 1/500 DATA: MAIO DE 2012

SITUAÇÃO S/ ESCALA

Vide Quadro ao Lado

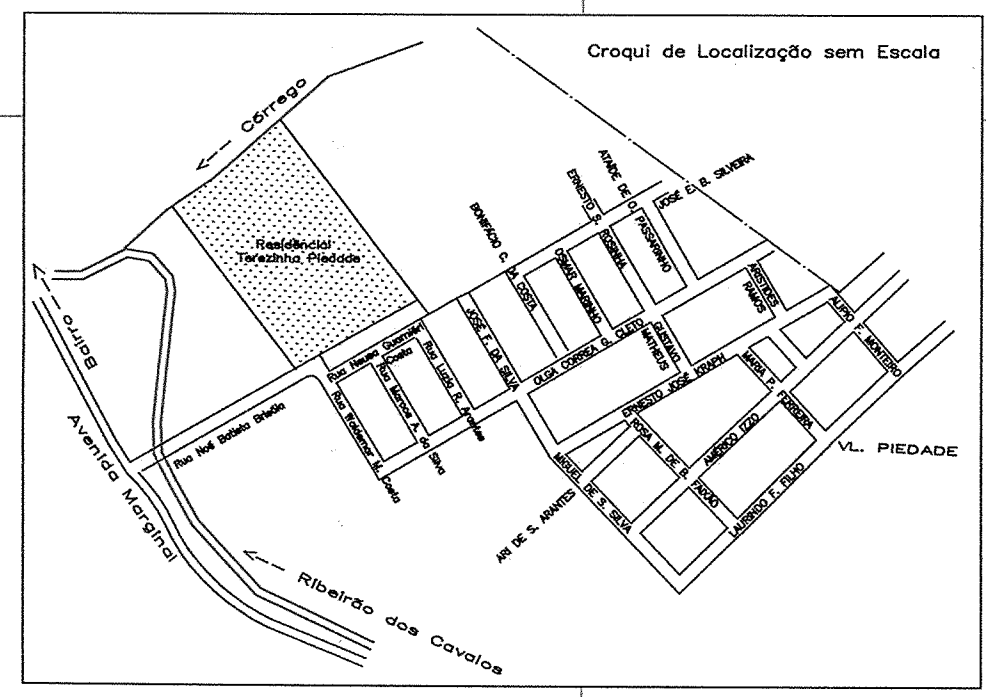
ÁREAS

Vide Quadro acima

DECLARO QUE A APROVAÇÃO DO PROJETO NÃO IMPLICA NO RECONHECIMENTO POR PARTE DA PREFEITURA DO DIREITO DE PROPRIEDADE DO TERRENO

Dianda
PIEADADE & PIEDADE EMPREENDIMENTO E PARTICIPAÇÃO LTDA

AUTOR DO PROJETO: FABRÍCIO AIRES DA COSTA, ENGENHEIRO AGRIMENSOR CREA/SP 5062809895, A.R.T. 92221220110497801



Prefeitura do Município de Itapetitinga
SECRETARIA DE PLANEJAMENTO

A emissão e/ou aprovação deste documento não implica no reconhecimento do direito de propriedade do imóvel.

Este documento não contém rasuras nem colagens na data de sua emissão e/ou aprovação.

Prefeitura do Município de Itapetitinga
SECRETARIA DE PLANEJAMENTO
Departamento de Planejamento e Desenvolvimento Urbano

APROVADO em 27.03.2013

Rafael

grapohab
APROVADO
Certificado nº 108113
Laicir Ferraz Balduino
Presidente